











-  *UMVZST ČD k SZ - nemovitosti, které v rámci UMVŽST přecházejí na ČR - Správa železnic, státní organizace*
 *Trvalý zábor bez výkupu - ve vlastnictví ČR - Správa železnic, státní organizace*
 *Dočasný zábor do 1 roku ostatní*
 *Věcné břemeno*
 *Hranice věcného břemene*
 *Stav katastru nemovitostí ČR*
 *Projektovaný stav*

Stavebník/Investor:	Správa železnic, státní organizace		 SPRÁVA ŽELEZNIC
Adresa:	Dlážděná 1003/7, 110 00 Praha 1		
Zástupce investora:	Stavební správa západ		
Adresa:	K Můstku 1451/2, 400 01 Ústí nad Labem		
Zhotovitel díla:	NTD group a.s.		
Adresa:	Jateční 192/32, 400 01 Ústí nad Labem		
Kontakt:	T: +420 475 601 181 E: Info@ntd.cz		
Zhotovitel částí:	Jan Stejskal - geodetická kancelář		
Adresa:	Dukelská stezka 3257, 415 01 Teplice		
Kontakt:	T: +420725 907 417 E: gk.stejskal@gmail.com		
Název stavby/akce:	Oprava přejezdových zabezpečovacích zařízení v úseku Brniště - Rynoltice		Označení Investora:
Název částí:	Geodetická část		Číslo zakázky zhotovitele díla: G20702-251
Název objektu/dílič částí:	Záborový elaborát		Číslo zakázky zhotovitele částí: 118/2024
Název přílohy:	Katastrální situační výkres ZE		Číslo částí: I.2
Souřadnicový systém: S-JTSK	Výškový systém: Bpv	Měřítko: 1:1 000 Formáty: 2 x A4	Datum : 27.1.2025
Kraj: Liberecký	Katastrální území: Velký Valtínov	TU: 1141	Stupeň dokumentace: DSP